

**ARNSTADT**

- x 1 Sonnenhäuser Straße
- x 2 Kathol. Klavergasse
- x 3 Klein. Klavergasse
- x 4 Klein. Jostenberggasse
- x 5 Schiffschasse
- x 6 Lindenasse
- x 7 An der neuen Kirche
- x 8 Lebermarkt
- x 9 Auler-Edströmengasse
- x 10 Untergrasse
- x 11 Obergrasse
- v 12 Fasanengarten
- x 13 Dr. Warner-Straße
- x 14 Glockengasse

**Legende**

- Rad-Hauptroute
- Rad-Nebenroute
- Grenze
- Gera-Radweg
- Bach-Rad-Erlebnisroute



Stadtverwaltung  
Arnstadt

**Radverkehrskonzept  
Arnstadt 2035**

- Radrouten-Zielnetz -

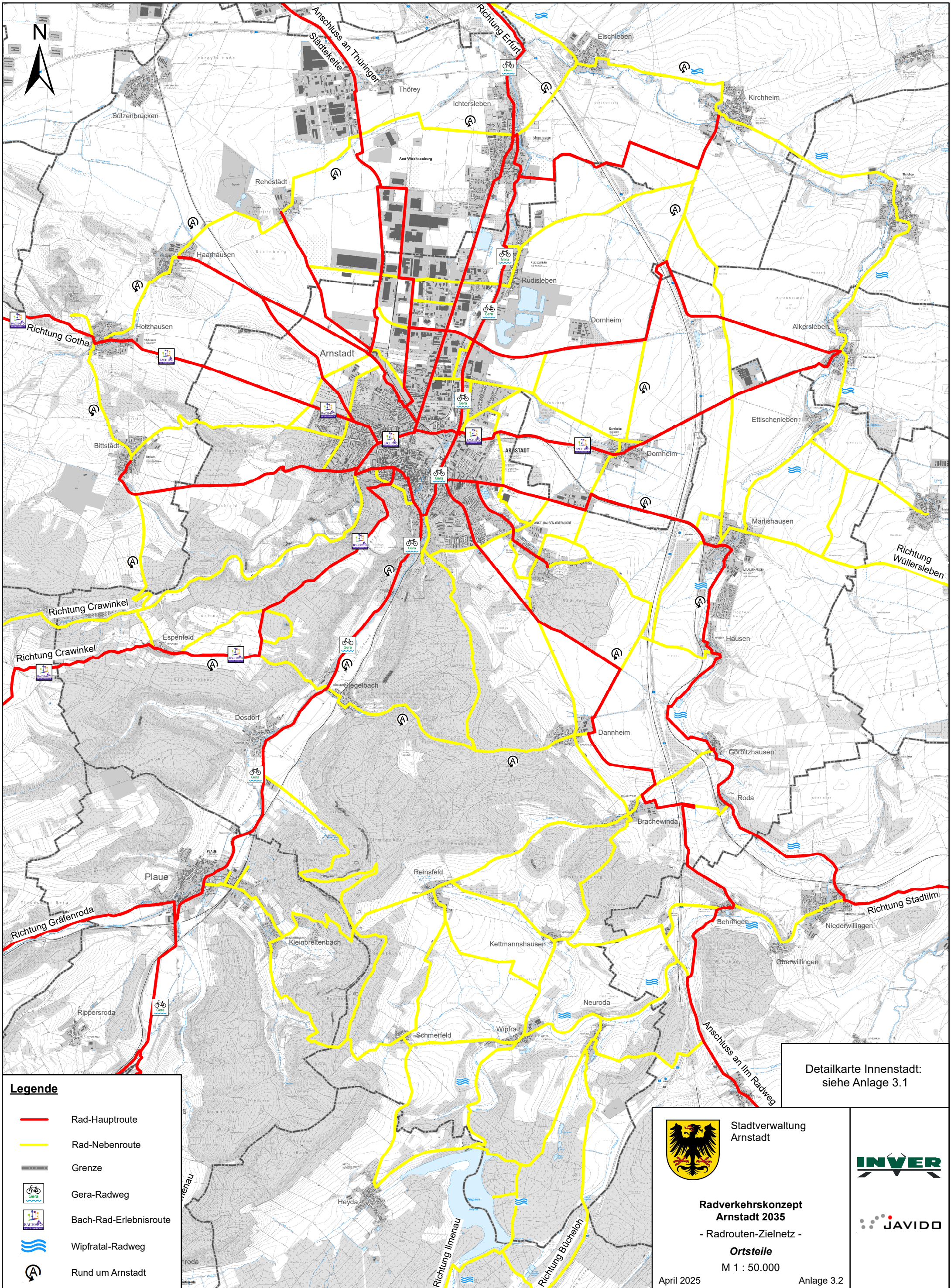
**Kernstadt**

M 1 : 15.000

April 2025

Anlage 3.1






**Legende**



- Rad-Hauptroute
- Rad-Nebenroute
- Grenze
- Gera-Radweg
- Bach-Rad-Erlebnisroute
- Wipfratal-Radweg
- Rund um Arnstadt

Detailkarte Innenstadt:  
siehe Anlage 3.1



Stadtverwaltung  
Arnstadt

**Radverkehrs-konzept  
Arnstadt 2035**  
- Radrouten-Zielnetz -  
**Ortsteile**  
M 1 : 50.000

April 2025
Anlage 3.2